


Handwritten text in a cursive script, likely a manuscript or legal document, located at the top left of the page.

Asociación Interprofesional de Ordenación del Territorio
Asociación Interprofesional de Ordenación del Territorio
Asociación Interprofesional de Ordenación del Territorio
Asociación Interprofesional de Ordenación del Territorio
Asociación Interprofesional de Ordenación del Territorio
Asociación Interprofesional de Ordenación del Territorio
Asociación Interprofesional de Ordenación del Territorio
Asociación Interprofesional de Ordenación del Territorio
Asociación Interprofesional de Ordenación del Territorio
Asociación Interprofesional de Ordenación del Territorio



Handwritten text in a cursive script, likely a manuscript or legal document, located at the bottom left of the page.

FUNDICOT

Taller de planificadores

¿QUE ES FUNDICOT?


Es una asociación interprofesional sin ánimo de lucro que, desde el año 1975 agrupa a profesionales de reconocido prestigio o experiencia del ámbito de la Ordenación Territorial, que provienen del mundo académico, empresarial, o de las administraciones públicas.

Si bien el comienzo de sus actividades se remonta a 1975, la Asociación como entidad jurídica surge en el año 1981, en el que se presentaron y aprobaron por parte del Ministerio del Interior el Acta de Constitución y Estatutos, que quedaron registrados en el Registro Nacional de Asociaciones.

¿OBJETIVOS DE FUNDICOT?

Según los estatutos que rigen el funcionamiento de FUNDICOT, los objetivos de la Asociación son los siguientes:

- Promover la formación permanente, particularmente en el caso de los socios, en los temas referentes a la Ordenación del Territorio y el Medio Ambiente.
- Representar a sus asociados ante las instituciones y asociaciones internacionales conexas a la Ordenación del Territorio, integrándose como miembro de pleno derecho en las asociaciones o federaciones de asociaciones existentes al respecto.
- Organizar congresos, simposios o reuniones sobre Ordenación del Territorio y Medio Ambiente que permitan el intercambio de experiencias entre sus miembros y entre la comunidad internacional de expertos.
- Agrupar a los asistentes y diplomados en el Curso de Postgrado de Ordenación del Territorio, o en aquellos otros similares también organizados o promovidos por FUNDICOT.
- Fomentar y desarrollar actividades de investigación, docencia, edición, difusión y en general, cualesquiera que conduzca a extender la preocupación y el conocimiento por la Ordenación del Territorio y el Medio Ambiente y las acciones encaminadas a lograr en el territorio un desarrollo equilibrado y ajustado al concepto de sostenibilidad.



La labor desarrollada por FUNDICOT desde el año 1975, convierte a esta Asociación en la decana en España en la enseñanza de Ordenación del Territorio.

A lo largo de estos años, profesionales formados en FUNDICOT han ocupado, y ocupan, cargos de responsabilidad en las Administraciones Públicas, en el mundo universitario e investigador y en la empresa privada.

El capital humano de FUNDICOT, se nutre de profesores, licenciados y técnicos superiores que han participado en los Cursos de Postgrado de Ordenación del Territorio que vienen realizándose desde 1975, primero en los locales de la Escuela Técnica Superior de Ingenieros de Caminos, Canales y Puertos de Madrid, bajo el patrocinio del Rectorado de la Universidad Politécnica de Madrid, y desde 1983 en los locales del Instituto de Ingeniería de España, bajo el patrocinio de la Universidad Politécnica de Valencia.

Más de mil alumnos, de diversa procedencia geográfica y formación académica (geógrafos; arquitectos; ingenieros de caminos, agrónomos, montes; economistas; abogados; biólogos; sociólogos; geólogos; arqueólogos; ambientólogos; paisajistas, etc.) han realizado el Curso de Ordenación del Territorio y Medio Ambiente "**COTma**". Otros muchos han participado en alguna de las actividades, cursos o congresos organizados por FUNDICOT y la Universidad Politécnica de Valencia.

La experiencia profesional (más de 500 trabajos de planificación) y pedagógica, la continua práctica profesional, y el intercambio y discusión de experiencias entre los miembros asociados, permite ofertar los servicios de un colectivo pluridisciplinar cuya composición responde a las necesidades y problemática de cada territorio.

Congresos, cursos, seminarios y jornadas

Entre los numerosos congresos, cursos, seminarios y jornadas organizadas por FUNDICOT a lo largo de su más de 30 años de historia destacan de forma especial los siguientes:

CURSOS DE POSTGRADO

Desde 1975. -Curso de Postgrado de Ordenación del Territorio y Medio Ambiente (COTma).

CONGRESOS

- Año 2007.** - V Congreso Internacional de O.T. Agua, territorio y paisaje. MÁLAGA
- Año 2003.** - IV Congreso Internacional de O.T. Nuevos Territorios para Nuevas Sociedades. GIJÓN
- Año 2001.** - III Congreso Internacional de O.T. Política Regional, Urbanismo y Medio Ambiente. ZARAGOZA
- Año 1990.** - II Congreso Internacional de Ordenación del Territorio. VALENCIA
- Año 1988.** - I Congreso Internacional de Ordenación del Territorio. VALENCIA

OTROS CURSOS, SEMINARIOS Y JORNADAS

- Año 2008.** - Jornada de debate sobre la Evolución de los Usos del Suelo en Madrid.
- I Jornadas sobre las Vías de la Trashumancia. Nuevos usos para los caminos de siempre.
- Año 2007.** - Jornada de debate sobre la Nueva Ley del Suelo.
- Año 2006.** - Jornadas sobre Instrumentos de Ordenación del Territorio en la Planificación Insular.
- Jornadas sobre Población y territorio. El fenómeno migratorio en los comienzos del siglo XXI.
- Año 2005.** - Jornadas sobre La identidad del Territorio.
- Año 2003.** - Seminario sobre Desarrollo Rural y Energías Renovables.
- Año 2002.** - Jornadas sobre Ordenación del Territorio, Urbanismo y Medio Ambiente para el Desarrollo.
- Año 2000.** - Jornadas sobre propuestas de sostenibilidad del desarrollo territorial para la cuenca del río Mijares.
- Año 1999.** - Jornadas sobre nuevos modelos de cooperación para la sostenibilidad del desarrollo en la región fluvial del Duero.
- Año 1998.** - Mesa Redonda "Una visión crítica de los cambios producidos y de las tendencias esperables en materia de Ordenación del Territorio, Urbanismo y Medio Ambiente en España".
- Jornadas sobre las infraestructuras de Transporte y Desarrollo Regional en Alicante.
- Año 1997.** - Curso sobre la Gestión de los Recursos Culturales en las Entidades Locales. Patrimonio Histórico, Arqueológico y Etnográfico.
- Curso sobre la Problemática del Planeamiento Urbanístico Municipal tras la Sentencia del Tribunal Constitucional.
- Curso sobre la Evaluación de la Calidad Ambiental y Urbana. Auditorías Ambientales.
- Año 1996.** - Curso sobre la Unión Europea y los Fondos Comunitarios en la Gestión Municipal de la Ordenación del Territorio.
- Curso sobre Planeamiento y Disciplina Urbanística.
- Seminario sobre la Ordenación del Territorio, el Medio Ambiente y el Urbanismo Actual y sus Perspectivas de Futuro.
- 1994-1995.** - II Curso de Especialistas en Ordenación del Territorio y Medio Ambiente Iberoamericano.
- 1993-1994.** - I Curso de Especialista en Ordenación del Territorio y Medio Ambiente Iberoamericano.
- Año 1992.** - Curso de Ordenación Territorial, Planificación y Gestión de Cauces Fluviales.
- Curso sobre Desarrollo Local, Territorio, Economía y Sociedad.
- 1990-1991.** - II Jornadas sobre Técnicas Aplicadas a la Ordenación del Territorio.
- 1988-1989.** - II Curso sobre Cartografía aplicada a la Ordenación del Territorio.
- I Jornadas de Introducción a la Ordenación del Territorio
- I Jornadas de Ordenación y Planeamiento Territorial.
- 1986-1987.** - Conferencia-Coloquio sobre Planificación Territorial.
- Curso sobre Cartografía aplicada a la Ordenación del Territorio.
- Curso de Impacto Ambiental de las Infraestructuras de Transporte en el ámbito de la Ordenación del Territorio.

La principal actividad de FUNDICOT es la organización, junto al Departamento de Urbanismo de la Universidad Politécnica de Valencia, del Curso de Postgrado de Ordenación del Territorio y Medio Ambiente (COTma). Este curso está orientado hacia la formación práctica profesional, de titulados superiores de disciplinas académicas relacionadas con la ordenación territorial, la planificación y el desarrollo sostenible. La superación del curso posibilita la obtención del título propio de la Universidad Politécnica de Valencia de "Especialista Universitario en Ordenación del Territorio y Medio Ambiente".

ESTRUCTURA DEL CURSO

El Curso se estructura en base al índice que se recoge a continuación:

1. BASES Y DIMENSIONES DE LA ORDENACIÓN TERRITORIAL

GRUPO I. BASES CONCEPTUALES Y METODOLÓGICAS

Área I.1. Conceptos básicos

Área I.2. Recursos y Herramientas

GRUPO II. ANÁLISIS TERRITORIAL Y AMBIENTAL

Área II.1. Estructura Territorial

Área II.2. Dimensiones Físico-Naturales

Área II.3. Dimensiones Jurídicas, Administrativas e Institucionales

Área II.4. Dimensiones Económicas

Área II.5. Dimensiones Sociales

Área II.6. Dimensiones Infraestructurales y Sistemas de Transporte

GRUPO III: TEORÍAS, TÉCNICAS, ESTRATEGIAS Y POLÍTICAS DE PLANIFICACIÓN TERRITORIAL Y AMBIENTAL

Área III.1. Teoría, técnicas y metodologías de planificación

Área III.2. Políticas y Estrategias de Desarrollo Endógeno Local y de Desarrollo Territorial Sostenible


2. TALLERES PRÁCTICOS Y ESTUDIO DE CASOS APLICADOS A LA ORDENACIÓN DEL TERRITORIO-DESARROLLO TERRITORIAL SOSTENIBLE

GRUPO IV. TALLERES Y ESTUDIOS DE CASOS.

3. PROYECTO DE ORDENACIÓN DEL TERRITORIO-DESARROLLO TERRITORIAL SOSTENIBLE

GRUPO V. TALLER DE METODOLOGÍA DE ELABORACIÓN DE PROYECTOS DE ORDENACIÓN DEL TERRITORIO-DESARROLLO TERRITORIAL SOSTENIBLE.

4. CONFERENCIAS COMPLEMENTARIAS Y MESAS REDONDAS



Profesorado

Al ser el COTma la principal actividad de FUNDICOT, es también la que concentra mayor número de profesorado, que además de suponer un aval de la calidad de la docencia, han aproximado a los alumnos a la vanguardia de las distintas materias impartidas. Entre otros se pueden mencionar a los siguientes:

JOSÉ M^a ÁLVAREZ PERLA

Economista. Diplomado en Ordenación del Territorio.
Consultor privado (TAU S.L.)

ENRIQUE ANTEQUERA TERROSO

Ingeniero de Caminos.
Profesor Titular. Dpto. Urbanismo y Ordenación del Territorio.
Universidad Politécnica de Valencia.

IÑIGO ASCASIBAR ZUBIZARRETA

Ingeniero de Montes.
Ministerio de Medio Ambiente y Medio Rural y Marino.

INÉS CALVO MARTÍN

Geógrafa. Diplomada en Ordenación del Territorio.
Ministerio de Fomento.

RAFAEL DARANAS CARBALLO

Geógrafo. Diplomado en Ordenación del Territorio.
Consultor privado.

ÁNGELA DE LA CRUZ MERA

Licenciada en Derecho.
Ministerio de Vivienda.

VICENTE DÓMINE REDONDO

Ingeniero de Caminos.
Generalitat Valenciana.

RAMÓN FERNÁNDEZ DURÁN

Ingeniero de Caminos.
Ecologistas en Acción.

SANTIAGO FERNÁNDEZ MUÑOZ

Geógrafo. Diplomado en Ordenación del Territorio.
Consultor privado.

PABLO FIDALGO GARCÍA

Geógrafo. Diplomado en Ordenación del Territorio.
Consultor privado. (ARGEA CONSULTORES S.L.)

CARLOS GARCÍA HERNÁNDEZ

Economista.
Ayuntamiento de Leganés.

ROSALÍA GIL-ALBARELLOS MARCOS

Ingeniera de Montes.
Consultor privado. (PROINTEC S.A.)

DOMINGO GÓMEZ OREA

Doctor Ingeniero Agrónomo.
Catedrático. Dpto de Proyectos y Planificación Rural.
Universidad Politécnica de Madrid.

CANDELAS HERGUEDAS HERGUEDAS

Socióloga. Diplomada en Ordenación del Territorio.
Asociación Don Quijote de La Mancha.

ANDREAS HILDENBRAND SCHEID

Geógrafo.
Profesor Asociado Universidad Sevilla.
Junta de Andalucía.

J. JAVIER IZQUIERDO RONCERO

Arquitecto. Diplomado en Ordenación del Territorio.
Ayuntamiento de Valladolid.

JOAQUÍN JIMÉNEZ OTERO

Ingeniero de Caminos.
ADIF.

LAUREANO LÁZARO ARAÚJO

Economista. Diplomado en Ordenación del Territorio.
Ministerio de Medio Ambiente y Medio Rural y Marino.

CARLOS LEÓN JIMENEZ

Geógrafo. Diplomado en Ordenación del Territorio.
Ayuntamiento de Grado.

ANTONIO LÓPEZ PELÁEZ SANDOVAL

Ingeniero de Caminos.
Confederación Hidrográfica del Duero.

SEBASTIÁN LOZANO MUDARRA

Licenciado en Veterinaria.
ASODECO.

FELIPE LLAMAS SÁNCHEZ

Sociólogo.
Ayuntamiento de Córdoba.

JUAN MARCO SEGURA

Doctor Ingeniero de Caminos.
Catedrático. Dpto. de Ingeniería Hidráulica y Medio Ambiente.
Universidad Politécnica de Madrid.

JAVIER DE MARCOS GARCÍA BLANCO

Doctor en Geografía. Diplomado en Ordenación del Territorio.
Profesor asociado. Dpto. Análisis Geog. Regional y Geografía Física.
Universidad Complutense de Madrid.

MIGUEL MARINAS HERRERAS

Licenciado en Filosofía.
Profesor titular. Dpto. de Ética y Sociología.
Universidad Complutense de Madrid.

SANTIAGO MARRACO SOLANA

Doctor Ingeniero de Montes.

AGUSTÍN MARTÍN ESPINOSA

Geógrafo. Diplomado en Ordenación del Territorio.
Consultor privado.

JOAQUÍN SILVIO MARTÍNEZ VICENTE

Doctor Ingeniero Agrónomo. Doctor en Ciencias Económicas.
Consejo Superior de Investigaciones Científicas.

RAFAEL MATA OLMO

Doctor en Geografía.
Catedrático. Dpto de Geografía.
Universidad Autónoma de Madrid.

GUILLERMO MORALES MATOS

Doctor en Geografía.
Gobierno del Principado de Asturias.

DÁMASO MUNARRIZ GUEZALA

Geógrafo. Diplomado en Ordenación del Territorio.
NASURSA. Gobierno de Navarra.

SARA ISABEL MUR ESTADA

Economista.
Consultor privado. (MUR & CLUSA ASSOCIATS S.L.)

JOSÉ LUIS NICOLÁS RODRIGO

Sociólogo. Diplomado en Ordenación del Territorio.
Ministerio de Vivienda.

JUAN CARLOS ORELLA LÁZARO

Ingeniero Técnico Forestal.
Ministerio de Medio Ambiente y Medio Rural y Marino.

MARGARITA ORTEGA DELGADO

Arquitecta. Diplomada en Ordenación del Territorio.
Ministerio de Medio Ambiente y Medio Rural y Marino.

JOSÉ CARLOS PEÑA MARTÍNEZ

Ingeniero de Caminos.
Ministerio de Medio Ambiente y Medio Rural y Marino.

MANUEL ROMÁN LORENTE

Economista. Diplomado en Ordenación del Territorio.
Asociación Comarcal Castillos del Medio Tajo.

CORO SÁNCHEZ CABRERO

Licenciada en Biología.
Comunidad de Madrid.

LUCIANO SÁNCHEZ PÉREZ-MONEO

Sociólogo. Diplomado en Ordenación del Territorio.
Fundación Aranjuez Paisaje Cultural

RICARDO SANTOS DÍEZ

Doctor Ingeniero de Caminos. Licenciado en Derecho.
Profesor Asociado. Dpto. de Ordenación del Territorio, Urbanismo
y Medio Ambiente.
Universidad Politécnica de Madrid.

ANTONIO SERRANO RODRÍGUEZ

Doctor Ingeniero de Caminos. Economista.
Diplomado en Ordenación del Territorio.
Catedrático. Dpto. Urbanismo y Ordenación del Territorio.
Universidad Politécnica de Valencia.

RAOUL SERVET MARTÍN

Geógrafo. Diplomado en Ordenación del Territorio.
Diplomado en Educación Ambiental.
Consultor privado. (ARAUDI S.L.)

MIGUEL ÁNGEL TROITIÑO VINUESA

Doctor en Geografía.
Catedrático. Dpto. de Geografía Humana.
Universidad Complutense de Madrid.

JORGE VEGA MIGUEL

Arqueólogo. Diplomado en Ordenación del Territorio.
Consultor privado. (ARGEA CONSULTORES S.L.)

JOSÉ VELASCO CABAS

Licenciado en Biología.
Ministerio de Medio Ambiente y Medio Rural y Marino.

TERESA VILLARINO VALDIVIELSO

Doctora Ingeniero de Montes.
Consultor privado. (MELISSA S.L.)

JULIO VINUESA ANGULO

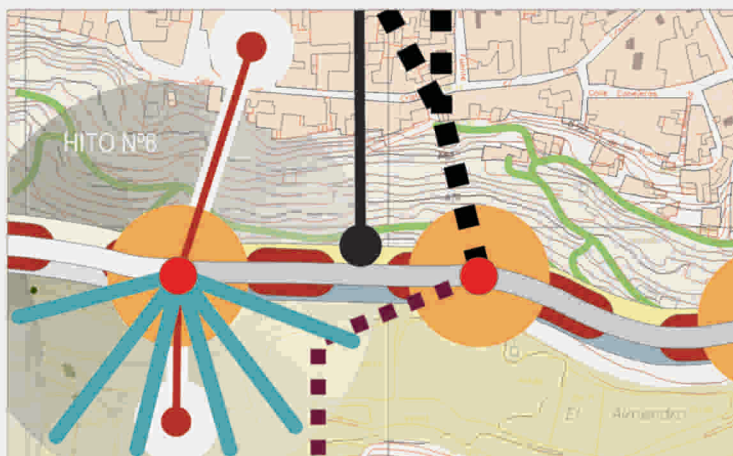
Doctor en Geografía.
Profesor titular. Dpto. Geografía Humana.
Universidad Complutense de Madrid.

Organismos y Entidades Colaboradoras

Las actividades desarrolladas por la Asociación, en su ya dilatada trayectoria, no hubiesen sido posibles sin la colaboración de innumerables entidades y organismos públicos y privados, que han venido dando su incondicional apoyo.

Ante la imposibilidad de citar a todas las entidades colaboradoras, se enumeran aquellas que lo hacen actualmente o que lo han hecho en los últimos años.

- Unión Europea. Fondo Europeo de Desarrollo Regional. Ministerio de Economía y Hacienda.
- Ministerio de Medio Ambiente y Medio Rural y Marino.
- Ministerio de Vivienda.
- Ministerio de Fomento.
- Ministerio de Cultura.
- Agencia Española de Cooperación Internacional. Ministerio de Asuntos Exteriores y Cooperación.
- Gobierno del Principado de Asturias.
- Gobierno de Canarias.
- Junta de Andalucía.
- Gobierno Vasco.
- Gobierno de Navarra.
- Generalitat de Catalunya.
- Xunta de Galicia.
- Gobierno de Aragón.
- Gobierno de Cantabria.
- Gobierno de la Región de Murcia.
- Gobierno de Castilla-La Mancha.
- Junta de Extremadura.
- Govern de les Illes Balears.
- Diputación de Málaga.
- Cabildo de La Palma.
- Ayuntamiento de Málaga.
- Ayuntamiento de los Llanos de Aridane (La Palma).
- Universidad Politécnica de Valencia.
- Universidad Complutense de Madrid.
- Universidad Politécnica de Madrid.
- Universidad de Málaga.
- Universidad del País Vasco.
- Instituto de la Ingeniería de España.
- Colegio de Geógrafos.
- Colegio Oficial de Biólogos de la Comunidad de Madrid.
- Colegio de Ingenieros de Montes.
- Colegio de Ingenieros de Caminos, Canales y Puertos.
- Consejo Superior de los Colegios de Arquitectos de España.
- Fundación de los Ferrocarriles Españoles.
- Fundación Aranjuez Paisaje Cultural.
- Asociación Comarcal Don Quijote de la Mancha.
- Asociación Comarcal Castillos del Medio Tajo.
- ASODECO.
- Observatori del Paisatge.
- Centros de Estudios Paisaje y Territorio.
- Escuela de Negocios de Andalucía.
- Informes y Proyectos S.A. (INYPESA)
- PROINTEC.
- ESRI.
- SITESA.
- Cajamar.
- Estudios Territoriales Integrados (E.T.I.)
- TAU Consultora Ambiental.
- Geomercados S.L.
- Consultores de las Administraciones Públicas.
- Arnáiz Consultores S.A.
- MELISSA. Consultoría e Ingeniería Ambiental S.L.
- ARGEA CONSULTORES S.L.
- PUNTO DE ENCUENTRO S.L.
- ARAUDÍ S.L.





Asociación Interprofesional de Ordenación del Territorio
FUNDICOT
C/ General Arrando 38. 28010 MADRID
e-mail: direccion@fundicot.org
www.fundicot.org

fundicot
ASOCIACIÓN INTERPROFESIONAL DE ORDENACIÓN DEL TERRITORIO